

















LEDA

-  Deslinde do DPMT (Dominio Público Marítimo-Terrestre)
-  Zona de Protección de Costas

LEDA CARTOGRÁFICA

- |   |                          |   |                    |
|---|--------------------------|---|--------------------|
|  125       | Curvas de nivel, cota    |  LU-642    | Estrada Nacional   |
|  + 1020.20 | Punto acotado, cota      |  LU-P-1502 | Estrada Provincial |
|            | Ríos                     |            | Camiños            |
|            | Regos                    |            | Devasas            |
|            | Canles                   |            | Vía do ferrocarril |
|            | Peches                   |   |                    |
|            | Muro                     |   |                    |
|            | Cultivo                  |   |                    |
|            | Liña eléctrica, Potencia |   |                    |

Plan Xeral de Ordenación Municipal do Concello de Burela Fase: Aprobación Provisional  
Data: Xuño 2013

<p>Planos de Información</p> <p>plano: <b>Deslinde do DPMT e protección de costas.</b></p>	<p>nº: <b>1.11</b></p>	<p>Director do Plan:</p> <p style="font-size: small;">Manuel E. López Vázquez Arquitecto col. 1.358</p> <p>Consultoría:</p> 
--	------------------------	---